

Fuentes de información para la recopilación de datos sobre la propiedad de activos en Colombia

Andrea Paola García Ruíz

Grupo Interno de Trabajo de Estadísticas de Género

Santiago, Chile

Agosto, 2018

- **Encuestas de hogares**
 - Encuesta de Calidad de Vida
 - Gran Encuesta Integrada de Hogares
 - Encuesta de Uso del Tiempo
 - Otras: Encuesta Nacional Agropecuaria
- **Censos**
 - Censo Nacional Agropecuario 2014
- **Registros administrativos**
 - Catastro multipropósito



ENCUESTAS DE HOGARES

La GEIH pregunta por el tipo de tenencia de la vivienda y por algunos servicios o bienes a nivel de hogar.



Muestra
248.028 hogares en 2017



**Gran Encuesta Integrada
de Hogares - GEIH**



Representatividad estadística para total nacional, cabeceras municipales y centros poblados y rural disperso; 13 ciudades principales.

La encuesta recopila información a nivel de hogar y a nivel individual.

Individual:

-Características sociodemográficas, educación, fuerza de trabajo, capacitación laboral y migración

Propiedad de activos

-Vivienda a nivel de hogar (propia, parcialmente pagada, propia y totalmente pagada; arrendada; posesión sin título o en usufructo y cuánto es la cuota de amortización o el arriendo).

-Servicios o bienes en uso a nivel de hogar (teléfono fijo, televisión, internet, lavadora, nevera, licuadora, estufa, horno, televisor, DVD, equipo de sonido, calentador, ventilador, computador, aspiradora, bicicleta, moto, carro, casa, apartamento o finca de recreo).

La ECV permite identificar quién(es) es(son) propietaria(os) de la vivienda.



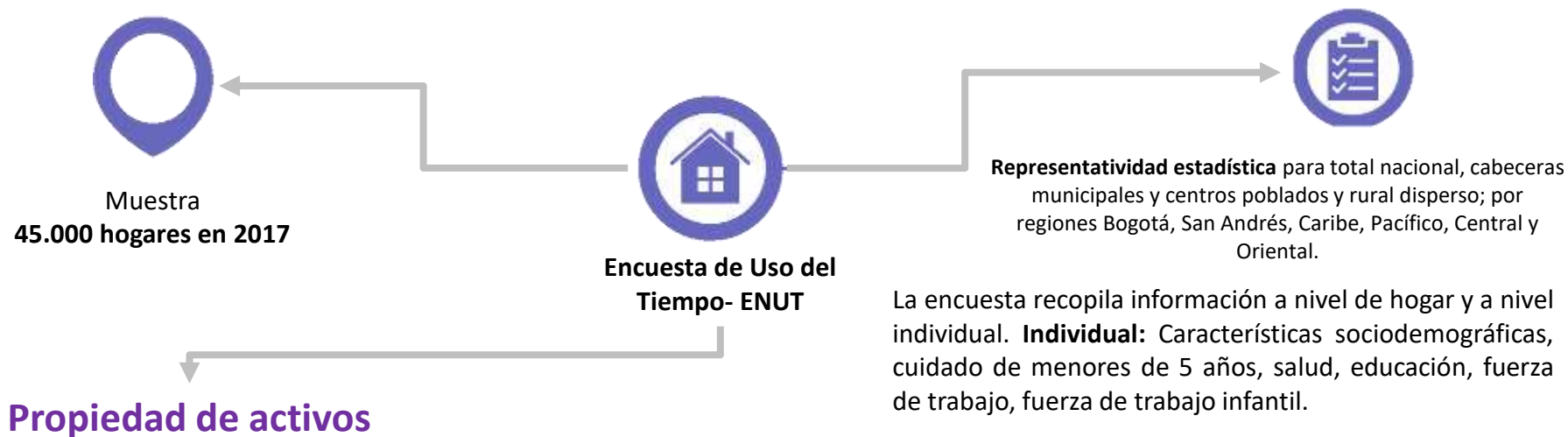
Propiedad de activos

-Vivienda a nivel individual

- Propia, parcialmente pagada, propia y totalmente pagada; arrendada; posesión sin título o en usufructo y cuánto es la cuota de amortización o el arriendo).
- Si tiene escritura registrada y a nombre de quién (quiénes) está la escritura.

-Servicios o bienes en uso a nivel de hogar (teléfono fijo, televisión, internet, lavadora, nevera, licuadora, estufa, horno, televisor, DVD, equipo de sonido, calentador, ventilador, computador, aspiradora, bicicleta, moto, carro, casa, apartamento o finca de recreo).

La ENUT pregunta por el tipo de tenencia de la vivienda y por algunos servicios o bienes a nivel de hogar.



- **Vivienda a nivel de hogar** (propia, parcialmente pagada, propia y totalmente pagada; arrendada; posesión sin título o en usufructo y cuánto es la cuota de amortización o el arriendo).

- **Servicios o bienes en uso a nivel de hogar** (teléfono fijo, televisión, internet, lavadora, nevera, licuadora, estufa, horno, televisor, DVD, equipo de sonido, calentador, ventilador, computador, aspiradora, bicicleta, moto, carro, casa, apartamento o finca de recreo).

Otras encuestas como la ENA permiten identificar el sexo del productor(a) principal de toda la UPA.



CENSOS

El CNA 2014 permite identificar el sexo de las personas que toman decisiones de producción, si son hombres, mujeres o es compartida.

Censo Nacional Agropecuario - CNA



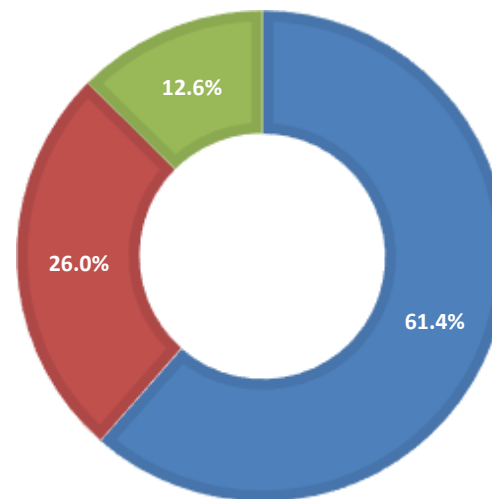
La información puede ser suministrada por el productor(a), administrador(a), empleado(a), gerente o director(a), mayordomo u otra persona.

Propiedad de activos

- Maquinaria
- Acceso a crédito

Unidades de Producción Agropecuaria - UPA de personas naturales del área rural dispersa según sexo de las personas que toman decisiones de producción del total de UPAS 2014

■ Hombres ■ Mujeres ■ Mujeres y hombres

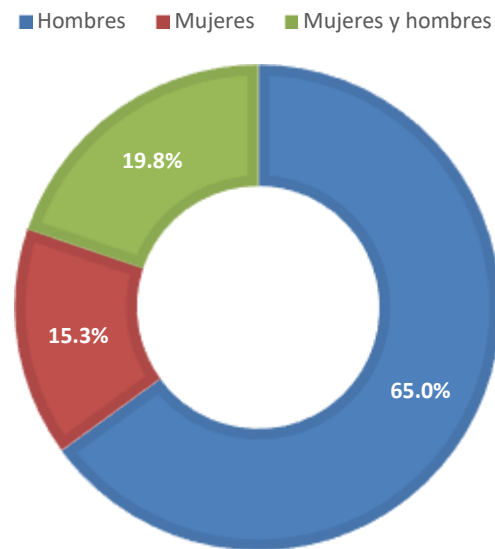


El CNA 2014 permite identificar el uso de maquinaria en las UPA por sexo de las personas que toman decisiones de producción.

Censo Nacional Agropecuario - CNA



Porcentaje de UPA de personas naturales del área rural dispersa censada según existencia de maquinaria y sexo de las personas que toman decisiones de producción con relación al total de UPAS que utilizan maquinaria 2014



El CNA 2014 permite identificar la solicitud de crédito en las UPA por sexo de las personas que toman decisiones de producción.

Censo Nacional Agropecuario - CNA

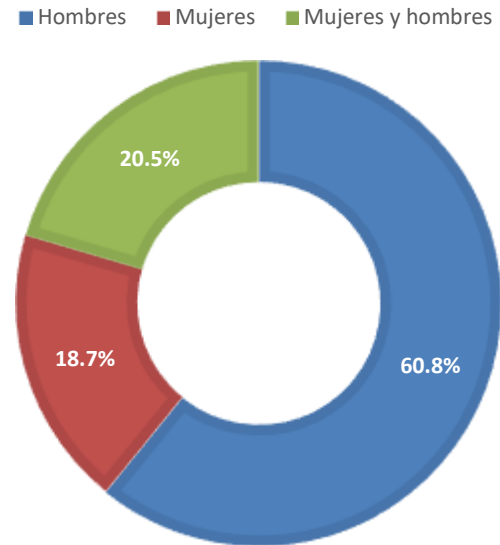


La información puede ser suministrada por el productor(a), administrador(a), empleado(a), gerente o director(a), mayordomo u otra persona.

Propiedad de activos

- Maquinaria
- Acceso a crédito

Porcentaje de UPA de personas naturales del área rural dispersa censada según solicitud de crédito y sexo de las personas que toman decisiones de producción con relación al total de UPAS solicitaron crédito 2014



Registros administrativos

El catastro multipropósito puede ser una fuente alternativa para la identificación de la propiedad de la tierra.



De acuerdo con Marín y Avendaño (2018):

Uso de registros catastrales porque:

- Se dispone de información respecto al propietario(a) legal,
- Estado civil,
- Valor (avalúo catastral) y
- Área del predio.
- Además: la copropiedad y el destino económico del predio.

Limitantes:

- No hay variable sexo, entonces se debe hacer la identificación por número de cédula, hasta el año 2003, y a partir de allí por el nombre.
- Aunque se identifica la copropiedad sólo se puede determinar el estado civil para la opciones de casada o viuda. No se encuentra para unión libre o solteras.
- El 60% de los municipios ya formados tiene catastros desactualizados y el 7% no tiene información catastral.

Algunos resultados para Anzoátegui, Tolima y San Gil, Santander:

Distribución de personas propietarias de la tierra por sexo

Las mujeres en estos dos municipios de Colombia son propietarias en el 34,2% del total de los predios (4027) registrados en el catastro multipropósito.

MUNICIPIO	Total, Predios	Predios propiedad Hombres	Predios Propiedad Mujeres	% Predios propiedad Hombres	% Predios Propiedad Mujeres
Anzoátegui, Tolima	1580	1146	434	73,5%	27,5%
San Gil, Santander	2447	1502	945	61,4%	38,4%
Total	4027	2648	1379	65,8%	34,2%

Algunos resultados para Anzoátegui, Tolima y San Gil, Santander:

Distribución del área de la propiedad por tierra por sexo

Del total del área de los predios con una sola persona propietaria, las mujeres son propietarias de un 26,6% para Anzoátegui y un 28,6 % para San Gil.

MUNICIPIO	Total, área Predios (Ha)	Área (Ha)	Área (Ha)	% Área (Ha)	% Área (Ha)
		Predios Hombres	Predios Mujeres	Predios Hombres	Predios Mujeres
Anzoátegui, Tolima	26.864,1	19.721,4	7.142,7	73,4%	26,6%
San Gil, Santander	8.731,7	6.235,8	2.495,8	71,4%	28,6%
Total	35.595,8	25.957,2	9.638,6	72,9%	27,1%

Algunos resultados para Anzoátegui, Tolima y San Gil, Santander:

Distribución del área de la propiedad por tierra por sexo según tipo de propiedad para Anzoátegui

Las mujeres propietarias de tierra en Anzoátegui se concentran en los predios con menor área: microfundios con 46,8% (0-3ha) y minifundios con 30,4% (3 a 10ha) del total de mujeres

Categorías de Tenencia	Predios Hombre	Predios Mujer	Total general	% tipo de propiedad Hombres	% Tipo de propiedad mujeres	%	%
						incidencia Tipo de propiedad hombres	incidencia Tipo de propiedad Mujeres
Microfundio	369	203	572	32,2%	46,8%	40,8%	59,2%
Minifundio	405	132	537	35,3%	30,4%	53,7%	46,3%
Pequeña propiedad	151	48	199	13,2%	11,1%	54,4%	45,6%
Mediana propiedad	209	49	258	18,2%	11,3%	61,8%	38,2%
Latifundio	12	2	14	1,0%	0,5%	69,4%	30,6%

Algunos resultados para Anzoátegui, Tolima y San Gil, Santander:

Distribución del área de la propiedad por tierra por sexo según tipo de propiedad para San Gil

Las mujeres propietarias de tierra en San Gil también se concentran en los predios con menor área: microfundios con 77,2% (0-3ha) y minifundios con 17,0% (3 a 10ha) del total de mujeres

Categorías de Tenencia	Predios Hombre	Predios Mujer	Total	% tipo de propiedad Hombres	% Tipo de propiedad mujeres	%	%
						incidencia Tipo de propiedad hombres	incidencia Tipo de propiedad Mujeres
Microfundio	1041	730	1771	69,3%	77,2%	47,3%	52,7%
Minifundio	317	161	478	21,1%	17,0%	55,3%	44,7%
Pequeña propiedad	97	40	137	6,5%	4,2%	60,4%	39,6%
Mediana propiedad	47	14	61	3,1%	1,5%	67,9%	32,1%

Algunos resultados para Anzoátegui, Tolima y San Gil, Santander:

Distribución del valor de la propiedad por tierra por sexo

Las mujeres son propietarias de tierras con menor valor que las tierras que pertenecen a los hombres. En Anzoátegui, del valor total de las tierras el 26,1% pertenece a las mujeres y en San Gil este porcentaje es de 33,4%.

MUNICIPIO	Total, valor Predios	Valor Total	Valor	% Valor	% Valor
		Predios Hombres	Total Predios Mujeres	Predios Hombres	Predios Mujeres
Anzoátegui, Tolima	\$ 13.398,22	\$ 9.896,83	\$ 3.501,39	73,9%	26,1%
San Gil, Santander	\$ 95.194,79	\$ 63.360,28	\$ 31.834,51	66,6%	33,4%
Total	\$ 108.593,01	\$ 73.257,11	\$ 35.335,90	67,5%	32,5%



GOBIERNO DE COLOMBIA



DANE INFORMACIÓN
ESTRATÉGICA



@DANEColombia



@DANE_Colombia



/DANEColombia



/DANEColombia